ENTWICKLUNGSKONZEPT UFERPROMENADE SEEBRUCK

FÜR DEN UFERBEREICH ÖSTLICH DER ALZBRÜCKE BIS ZUR GEMEINDEGRENZE CHIEMING

GRUNDRISS | M 1:250

KONZEPT / LEITGEDANKEN

KURPARK GRABEN

- UMGESTALTUNG EIN ATTRAKTIVEN PLATZ DIREKT AM WASSER/CHIEMSEE
- ÖFFENTLICHER TREFFPUNKT/ORIENTIERUNGSPUNKT DER UFERPROMENADE MIT GASTRONOME, SPIELPLATZ, BÜHNE, BRUNNEN UND PARKPLÄTZEN
- MODERNE GESTALTUNGS- UND AUSSTATTUNGSELEMENTE IN DER FARBE RÖMER-/ZIEGELROT
- VERSCHIEDENE VERANSTALTUNGENNUTZUNGEN MÖGLICH
- SEECAFÉ (EVTL. 2-STÖCKIG) MIT LOUNGE-BERECHTERRASSE MIT BLICK AUF DEN CHIEMSEE, DAS ALPENPANORAMA UND DEN HAFEN SEEBRUCK
- GEBLÜTE GRÜNÖFFNLANZUNGEN MIT ATTRAKTIVER HERBSTFÄRBUNG

BEREICH A:
PRINZIP 'SHARED SPACE'
KOMBINIERTER FUß- UND RADWEG

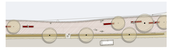

- NEUGESTALTUNG DER UFERPROMENADE IN FORM EINES KOMBINIERTEN FUß- UND RADWEGES ENTSPRECHEND DEM PRINZIP 'SHARED SPACE'
- ERWEITERUNG DER BEGEGNUNGSFLÄCHE DURCH AUFMAUERUNG DER BESTEHENDEN UFERMAUER
- WEITESTGEHENDER ERHALT UND INTEGRATION DES BAUMBESTANDES

BEREICH B:
TRENNUNG FUß- UND RADWEG

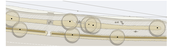

- RADWEG BLEIBT DURCHGÄNGIG AUF GLEICHEM NIVEAU
- FUßWEG VERLÄUFT EINE EBENE TIEFER IN GEWÖHNUNGENERER FORM

NATURNAHE UFERGESTALTUNG | NAGELFLUHBLÖCKE

- 1-2 REIHEN AUS NAGELFLUHBLÖCKEN ZUM AUSGLEICH DES HÖHENUNTERSCHIEDES ZWISCHEN FUßWEG UND CHIEMSEE
- NUTZUNG AUCH ALS SITZQUADER / STUFEN MÖGLICH

FLAMINGOS

- BELEUCHTETE KUNSTOBJEKTE IM WASSER
- ERLEBNIS DIREKT NEBEN DEM PLATEAURUNDWEG

SEGEL IN 'RÖMERROT'

- ALS ABGRENZUNG ZUR TRAUNSTEINER STRASSE
- INSZENIERUNG DURCH BELEUCHTUNG

SCHEMASCHNITT | BEREICH A:
PRINZIP 'SHARED SPACE'
KOMBINIERTER FUß- & RADWEG
AUF EINER EBENE

SCHEMASCHNITT | BEREICH B:
GETRENNTER FUß- UND RADWEG
AUF VERSCHIEDENEN EBENEN

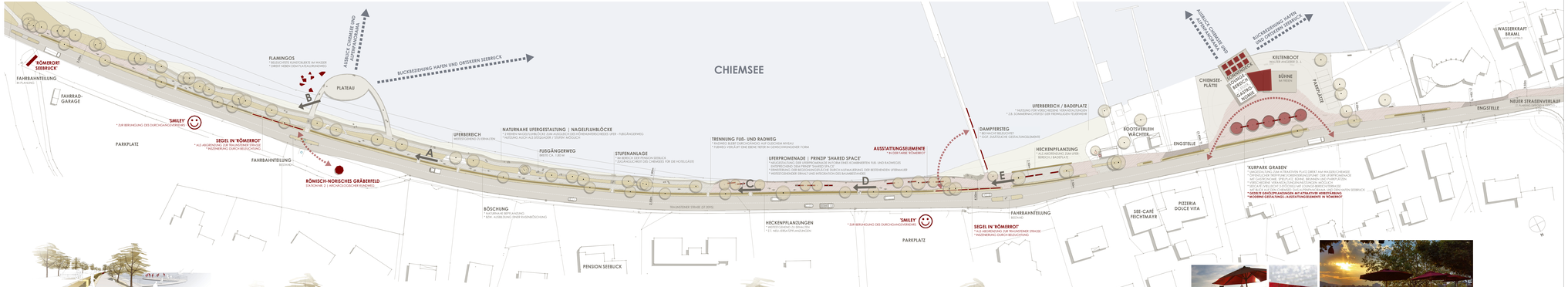

PERSPEKTIVE A | BLICK RICHTUNG SÜDOSTEN:

- **GETRENNTER FUß- UND RADWEG** AUF VERSCHIEDENEN EBENEN
- ERHALT BZW. NEUPFLANZUNG DER **HECKENGEHÖLZE** ALS ABGRENZUNG ZUR TRAUNSTEINER STRASSE
- **AUSSICHTSPLATEAU** ALS 'RUNDWEG' MIT **'FLAMINGOS'** ALS **BELEUCHTETE KUNSTOBJEKTE** IM CHIEMSEE

PERSPEKTIVE B | BLICK RICHTUNG OSTEN:

- **GETRENNTER FUß- UND RADWEG** AUF VERSCHIEDENEN EBENEN
- **GESCHWUNGENE**, AN DEN BAUMBESTAND ANGEPASSTE **WEGFÜHRUNG** DES FUßWEGES
- 1-2 REIHEN AUS **NAGELFLUHBLÖCKEN** ZUM AUSGLEICH DES HÖHENUNTERSCHIEDES ZWISCHEN FUßWEG UND CHIEMSEE, NUTZBAR AUCH ALS **SITZQUADER / STUFEN** MÖGLICH
- **SEGEL IN 'RÖMERROT'** ALS ABGRENZUNG ZUR TRAUNSTEINER STRASSE, INSZENIERUNG DURCH **BELEUCHTUNG**

PERSPEKTIVE C | BLICK RICHTUNG SÜDOSTEN:

- **KOMBINIERTER FUß- UND RADWEG** IM BEREICH DER UFERMAUER ENTSPR. DEM PRINZIP **'SHARED SPACE'**
- **ERWEITERUNG DER BEGEGNUNGSFLÄCHE** DURCH AUFMAUERUNG DER VORH. UFERMAUER

PERSPEKTIVE D | BLICK RICHTUNG SÜDOSTEN:

- **KOMBINIERTER FUß- UND RADWEG** IM BEREICH DER UFERMAUER ENTSPR. DEM PRINZIP **'SHARED SPACE'**
- **LEBENDIGKEIT** DURCH LEICHT **GESCHWUNGENE WEGFÜHRUNG**
- **HUGKANS STAHLGELÄNDER** ALS ABSTURZSICHERUNG

PERSPEKTIVE E | BLICK RICHTUNG SÜDOSTEN:

- **KOMBINIERTER FUß- UND RADWEG** IM BEREICH DER DAMPFERSTEGES ENTSPR. DEM PRINZIP **'SHARED SPACE'**
- **SEGEL IN 'RÖMERROT'** ALS ABGRENZUNG ZUR TRAUNSTEINER STRASSE, INSZENIERUNG DURCH **BELEUCHTUNG**

IMPRESSIONEN

LICHTDURCHFLUTETES, ROTGÄRBTES HERBSTLAUB AM CHIEMSEEUFER

LOUNGE-BEREICH MIT BLICK ÜBER DEN CHIEMSEE ALPENPANORAMA IM HINTERGRUND

RÖMERROT

ABENDSTIMMUNG AM SONNENDECK 'KURPARK GRABEN'

FLAMINGOS IM CHIEMSEE

"RÖMERORT SEEBRUCK"

GESTALTUNG IN

"RÖMERROT"

ENTWICKLUNGSKONZEPT UFERPROMENADE SEEBRUCK

Auftraggeber:	Gemeinde Seebruck, Traunstein Chieming
Auftragnehmer:	Landschaftsarchitekt Dipl.-Ing. (FH) Stefan Schmid, Bernau am Chiemsee
Kooperationspartner:	Gemeinde Seebruck, Traunstein Chieming
Gemeinde Seebruck:	Bürgermeister Hans Schwaiger, Seebruck 1, 83236 Seebruck
Gemeinde Chieming:	Bürgermeister Georg Reitsberger, Chieming 1, 83339 Chieming
Landschaftsarchitekt:	Dipl.-Ing. (FH) Landschaftsarchitekt Stefan Schmid, Bernau am Chiemsee

DATUM / ÄNDERUNGEN

Datum	Änderungen	Gez.
10.09.2012	Entwurf	SS
18.09.2012	Ergänzung Gestaltungsvorschläge	SS
19.09.2012	Ergänzung Gestaltungsvorschläge	SS

MAßSTÄBE

Format	Maßstab
DIN A0	1:250
DIN A1	1:500
DIN A2	1:1000
DIN A3	1:2000
DIN A4	1:4000

ZEICHNUNGSNUMMER

Gebiet	Art	Ortsteil	Nummer	Index
000	LP	000	000	000

Bernau am Chiemsee, den 19.09.2012

Dipl.-Ing. (FH) Landschaftsarchitekt Stefan Schmid